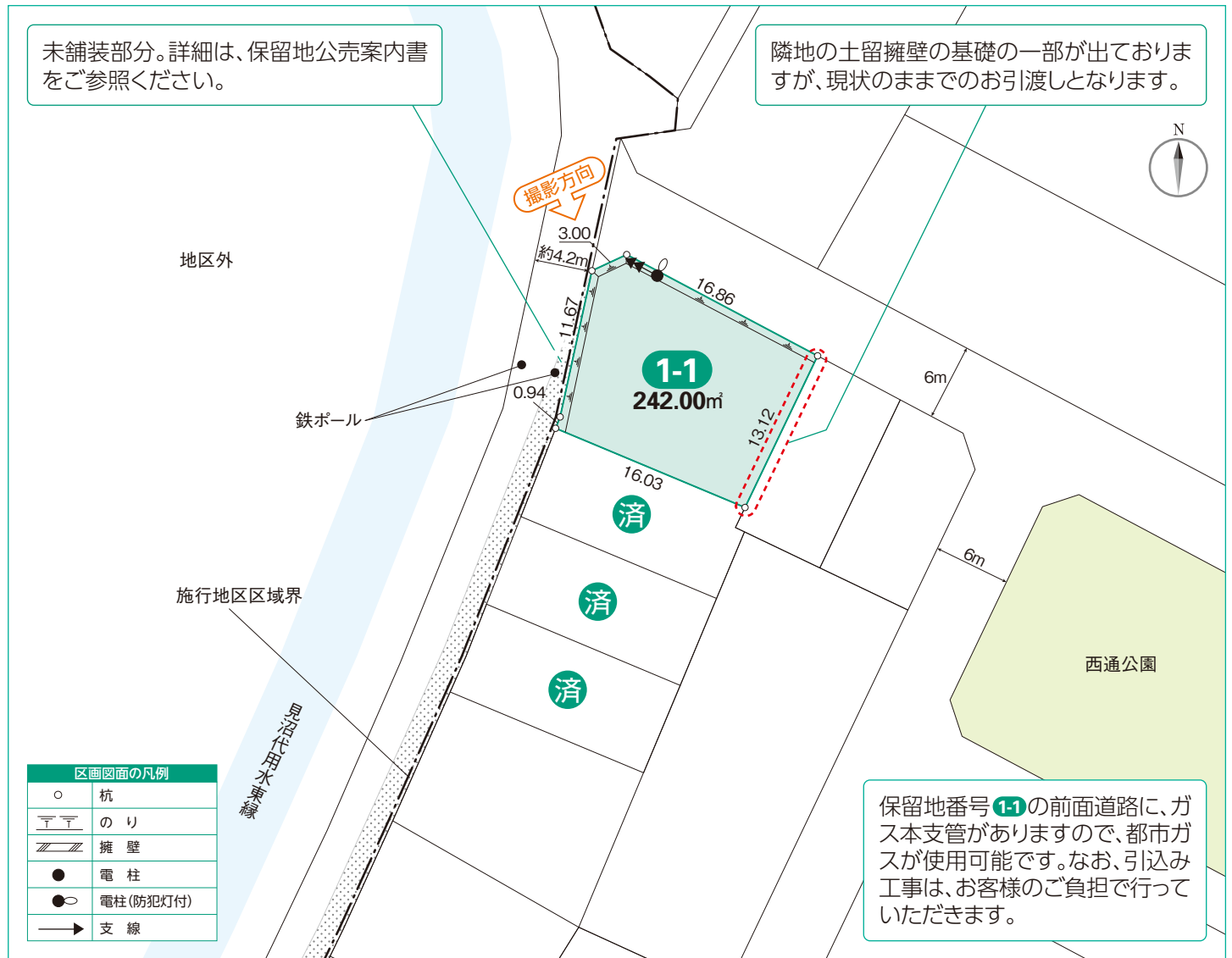


宅地(保留地) 先着順販売区画図-5街区



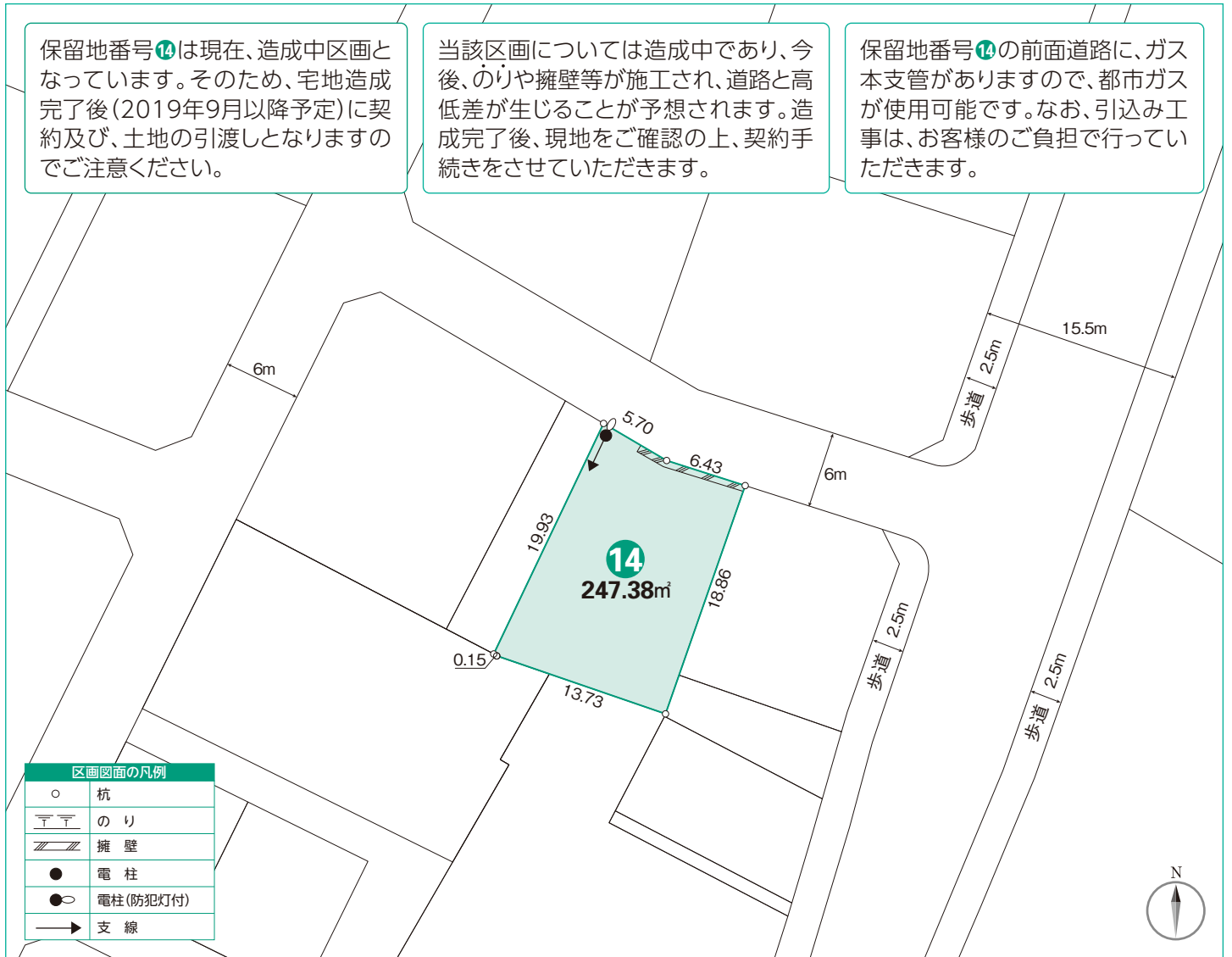
保留地 番号	街区 番号	画地 番号	土地(保留地) 販売価格(円)	地積 (㎡)	単価 (円/㎡)	坪概算(参考)		東大宮駅からの 所要時間 (バス+徒歩)(分)	用途地域 (建ぺい率/容積率)	高さの 最高限度
						地積(坪)	単価(千円)			
1-1	5	1-1	31,460,000	242.00	130,000	73	430	10	第二種中高層住居専用地域(60%/200%) 準住居地域(60%/200%)	15m

※地積の坪数及び1坪当たりの単価(千円)は、1㎡=0.3025坪で換算した概数です。
 ※販売区画図と現況が異なる場合は、現況を優先させていただきますので、現地を十分ご確認ください。
 ※所要時間については、「東大宮」駅からのバス乗車と徒歩を合算した時間(分)。最寄りバス停の「丸ヶ崎火の見下」まではバスで5分となります。
 また、バス乗車時間は、国際興業バスのホームページより参照。徒歩時間は、通行可能な道路等を利用し、80mを1分で算出した概数です。
 ※電線、支線、支柱等については、今後必要に応じて販売区画や周辺の民有地に新たに設置される場合がありますのでご了承ください。
 ※先着順販売区画は、常時先着順で受付しているため、ご希望の区画が申込済となっている場合がございます。ご了承ください。



宅地(保留地)

先着順販売区画図-54街区



保留地番号	街区番号	画地番号	土地(保留地)販売価格(円)	地積(m²)	単価(円/m²)	坪概算(参考)		東大宮駅からの所要時間(バス+徒歩)(分)	用途地域(建ぺい率/容積率)	高さの最高限度
						地積(坪)	単価(千円)			
14	54	3	30,675,120	247.38	124,000	74	410	10	第二種中高層住居専用地域(60%/200%) 準住居地域(60%/200%)	15m

※地積の坪数及び1坪当たりの単価(千円)は、1㎡=0.3025坪で換算した概数です。

※販売区画図と現況が異なる場合は、現況を優先させていただきますので、現地を十分ご確認ください。

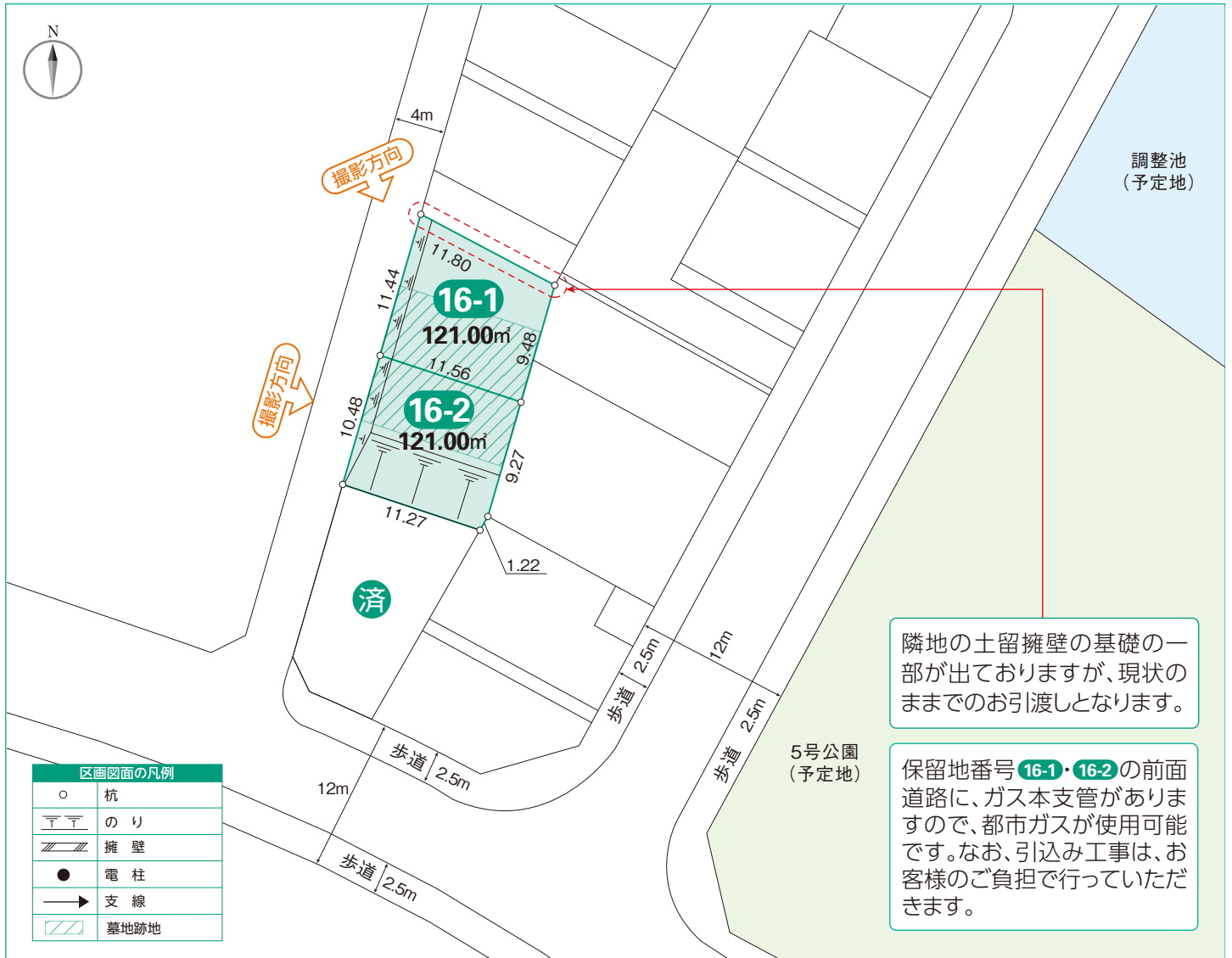
※所要時間については、「東大宮」駅からのバス乗車と徒歩を合算した時間(分)。最寄りバス停の「丸ヶ崎火の見下」まではバスで5分となります。

また、バス乗車時間は、国際興業バスのホームページより参照。徒歩時間は、通行可能な道路等を利用し、80mを1分で算出した概数です。

※電線、支線、支柱等については、今後必要に応じて販売区画や周辺の民有地に新たに設置される場合がありますのでご了承ください。

※先着順販売区画は、常時先着順で受付しているため、ご希望の区画が申込済となっている場合がございます。ご了承ください。

宅地(保留地) 先着順販売区画図-56街区



保留地番号	街区番号	画地番号	土地(保留地)販売価格(円)	地積(m²)	単価(円/m²)	坪概算(参考)		東大宮駅からの所要時間(バス+徒歩)(分)	用途地域(建ぺい率/容積率)	高さの最高限度
						地積(坪)	単価(千円)			
16-1	56	14-1	15,730,000	121.00	130,000	36	430	10	第二種中高層住居専用地域(60%/200%)	15m
16-2	56	14-2	15,730,000	121.00	130,000	36	430	10	第二種中高層住居専用地域(60%/200%)	15m

※地積の坪数及び1坪当たりの単価(千円)は、1㎡=0.3025坪で換算した概数です。
 ※販売区画図と現況が異なる場合は、現況を優先させていただきますので、現地を十分ご確認ください。
 ※所要時間については、「東大宮」駅からのバス乗車と徒歩を合算した時間(分)。最寄りバス停の「丸ヶ崎火の見下」まではバスで5分となります。
 また、バス乗車時間は、国際興業バスのホームページより参照。徒歩時間は、通行可能な道路等を利用し、80mを1分で算出した概数です。
 ※電線、支線、支柱等については、今後必要に応じて販売区画や周辺の民有地に新たに設置される場合がありますのでご了承ください。
 ※先着順販売区画は、常時先着順で受付しているため、ご希望の区画が申込済となっている場合がございます。ご了承ください。



宅地(保留地) 先着順販売区画図-61街区



保留地番号	街区番号	画地番号	土地(保留地)販売価格(円)	地積(m²)	単価(円/m²)	坪概算(参考)		東大宮駅からの所要時間(バス+徒歩)(分)	用途地域(建ぺい率/容積率)	高さの最高限度
						地積(坪)	単価(千円)			
17	61	5	18,659,340	148.09	126,000	44	417	11	第二種中高層住居専用地域(60%/200%)	15m

- ※地積の坪数及び1坪当たりの単価(千円)は、1㎡=0.3025坪で換算した概数です。
- ※販売区画図と現況が異なる場合は、現況を優先させていただきますので、現地を十分ご確認ください。
- ※所要時間については、「東大宮」駅からのバス乗車と徒歩を合算した時間(分)。最寄りバス停の「丸ヶ崎火の見下」まではバスで5分となります。また、バス乗車時間は、国際興業バスのホームページより参照。徒歩時間は、通行可能な道路等を利用し、80mを1分で算出した概数です。
- ※電線、支線、支柱等については、今後必要に応じて販売区画や周辺の民有地に新たに設置される場合がありますのでご了承ください。
- ※先着順販売区画は、常時先着順で受付しているため、ご希望の区画が申込済となっている場合がございます。ご了承ください。

